

Excursiones

CIRCUITO CHICO Y PUNTO PANORÁMICO

Trayecto Total 67 KM

Salida: 08.30 y 14.30 hs.

Paseo de vistas panorámicas sale desde la ciudad bordeando el lago Nahuel Huapi y conociendo algunas playas del mismo. En el Km. 17 de la avenida Bustillo se encuentra el Cerro Campanario, pico de 1.050 m de altura cumbre desde donde se puede apreciar las más bellas vistas panorámicas. Entre otras de Isla Victoria y Huemul Continuando el recorrido visitamos Península San Pedro y Llao Llao, Lago Moreno, y Bahía López y llegamos al Punto Panorámico. Otra increíble Vista Aérea del sector y el Hotel desde otro ángulo. Cerramos el circuito volviendo a la ruta de inicio regresamos a la ciudad.

No incluye ingreso a parques nacionales ni ascensos.



CERRO CATEDRAL

Trayecto Total 45 KM

Salida: 13.00 hs

Llegada aprox. 17.00 hs

Este paseo nos lleva al centro de esquí más importante del hemisferio sur. Ofrece una amplia y variada infraestructura para las prácticas de diversas modalidades de esquí y otros deportes invernales. Tiempo libre (dos horas aprox.) y si tenemos suerte veremos a la reina del lugar (LA NIEVE). Descenso y regreso a la ciudad.



SAN MARTÍN DE LOS ANDES

Trayecto Total: 370 Km.

Salida: 08.00 hs

Llegada aprox. 19.30 hs

Salimos por la ruta 40 hacia el norte y luego de desviar por la provincial 231 nos dirigimos a Villa la Angostura. Este trayecto se caracteriza por ser un camino sinuoso y colmado de bellezas naturales. A lo largo del camino de los siete lagos se suceden los lagos Nahuel Huapi (en su extremo norte), Correntoso, Espejo, Villarino, Falkner, Machonico y Finalmente se llega a la ciudad de San Martín de los Andes a orillas del Lago Lacar (séptimo lago). El regreso será por Junín de los Andes, Rinconada y la estepa patagónica, que en su última etapa permitirá conocer el valle encantado.



CERRO TRONADOR Y VENTISQUEROS NEGROS

Trayecto Total: 210 Km.

Salida: 09.00 hs

Llegada aprox. 18.00 hs

En este paseo saldremos por la ruta 40 (hacia el sur) bordeando el Lago Gutiérrez y circunvalando, casi en su totalidad, el lago Mascardi, avanzamos hacia la base del cerro más alto del parque nacional. El Camino es de cornisa con muchas curvas. Antes de llegar a la base llegaremos a Pampa Linda, lugar donde se almuerza, arribamos al glaciar manso, llamado Ventisqueros Negros, y posteriormente conoceremos el saltillo de las nalcas, en la base del cerro donde, con suerte se escucha el tronar de los glaciares. Desde allí entonces regresamos a la ciudad.



EL BOLSON Y LAGO PUELO

Trayecto Total: 280 Km.

Salida: 08.30 hs

Llegada aprox. 19.00 hs

El paseo se inicia hacia el Sur por la RN40, asfaltada en todo su extensión. Se bordean los lagos Gutiérrez, Mascardi, y Guillermo y en adelante los parajes Veranada y Pampa del Toro. Luego de cruzar los Ríos Foyel y Quemquentreu, se llega a la localidad de El Bolsón, a los pies del Cerro Piltriquitron.

En este pueblo se conoce y experimenta gran parte de la producción local: cerveza artesanal, plantaciones de fruta fina y criaderos de truchas. En el centro del pueblo, en la plaza principal, se reúnen y exponen artesanos de toda la Patagonia. También se visita el Lago Puelo en la Provincia de Chubut. Se regresa por el mismo camino.



PUERTO BLEST Y CASCADA DE LOS CANTAROS

Salida: 09.00 hs

Llegada aprox. 18.00 hs

La excursión inicia en puerto Pañuelo (Traslados desde el centro: OPCIONAL). Embarcamos y navegamos una hora hacia el brazo Blest en el lago Nahuel Huapi, avanzamos en forma perpendicular a la Cordillerano de los andes internándonos en el corazón de la misma, para así llegar al Puerto Blest, zona de exuberante vegetación denominada Selva Valdiviana. Tiempo libre para el almuerzo en el hotel Puerto Blest y luego visitar la cascada de las Cantaros, una cascada que nace del lago homónimo. Regreso a la ciudad.



ISLA VICTORIA Y BOSQUE DE ARRAYANES

Salidas: Mañana y tarde

La excursión inicia en puerto Pañuelo (Traslados desde el centro: OPCIONAL).. Se navega a la Isla Victoria lugar donde se aprecian diversas especies de coníferas introducidas y el lugar donde funcionaba la primer escuela de Guarda Parques. Navegamos nuevamente, luego del almuerzo hacia la Península de Quetrihué, donde se realiza una caminata de 50 minutos en medio del bosque de Arrayanes. Bosque Único en el Mundo con esa cantidad y variedad de individuos Luego embarcamos hacia el Puerto Pañuelo y emprendemos el regreso a la Ciudad.



TELEFÉRICO CERRO OTTO

Salidas en Omnibus del complejo a partir de las 10.30 hs

Desde la base del Complejo, se asciende por góndolas hasta la cumbre (12 min). Aquí se podrá apreciar una hermosa vista desde la confitería giratoria. Puede visitarse La Galería de Arte con copias idénticas del Gran David de Miguel Ángel, un Microcine con documentales de la región de los lagos y realizar caminatas por senderos perfectamente señalizados o con guía En Invierno con Raquetas de Nieve y ascenso en funicular. **Tiempo libre.** Al descender nos esperan los ómnibus para regresarnos a la ciudad. (consulte por traslados hasta la base en privado)



VALLE MEDIO Y CHILE

Salida: 09.00 hs

Llegada aprox. 18.30 hs

Partiendo de Bariloche, nos dirigimos por ruta nacional 40 hacia el sur, hasta Km. 67. Desde aquí, nos internamos hacia el oeste rumbo al establecimiento “Piedra Pintada”. Donde nos estará esperando la Flia Lanfré (antiguos pobladores de la zona). Caminata de 10 minutos. Observación de pinturas rupestres Tehuelches. Continuaremos nuestro recorrido por la margen sur del Río Manso.

Llegando al Límite con Chile, Aduana Chilena. Papeles migratorios correspondientes, caminata de 40 minutos. Regreso a la ciudad de Bariloche.



REFUGIO NEUMEYER Y LAGUNA VERDE

Salida: 09.00 hs

Llegada aprox. 17.00 hs

Paseo de vehículos 4x4 hasta refugio Neumeyer, desde donde se inicia una caminata a través del bosque alto andino de una hora y media de duración hasta la laguna el verde (Valle Chall-huaco). Luego del Almuerzo tiempo libre para disfrutar de otra caminata o mirador de la ciudad. Merienda y regreso a la ciudad.



RAFTING EN EL RÍO MANSO CLÁSICO

Salida: 10.00 hs

Llegada aprox. 18.30 hs

Salida de la ciudad por la mañana, hacia el sur, bordeando parte de los lagos Gutiérrez y Mascardi, llegada al Río manso, provisión de equipos de río (pantalones, chalecos salvavidas) descenso en gomón. Almuerzo incluido. Continuamos luego la parte final del recorrido. Regreso al hotel.

RAFTING MANSO A LA FRONTERA

Salida: 09.00 hs

Llegada aprox. 18.30 hs

Saliendo de nuestra ciudad, por la mañana dirigiéndonos a la ruta 258 en vehículo, hasta km 70 - paraje Villegas. De ahí tomamos el desvío de 30 km hasta el camping, para tomar el desayuno. Comenzamos a navegar 120 min. Hasta llegar a la frontera con Chile. Desde allí volvemos en vehículo al camping, para almorzar un buen asado Patagónico. AL finalizar, regresaremos en vehículo al hotel.



RIO LIMAY

Salida: 14.00 hs.

Llegada aprox. 19.00hs

Nos trasladamos 25km hacia el Río Limay, ubicado en la estepa patagónica rodeado de hermosos paisajes, llegamos a Rincón Chico dónde luego de recomendaciones técnicas, seguridad y medio ambiente, embarcamos y navegamos 12 km hasta Villa Llanquín donde nos esperan con un refrigerio.

Incluye: Traslado en combis con aire acondicionado, guías profesionales bilingües, equipamiento: Chaquetas impermeables, pantalones impermeables, salvavidas, casco, merienda y seguro. Fotógrafo (opcional)

Requisitos: ser mayor de 5 años. **No olvidarse:** Traje de baño o short; toalla y calzado extra para mojar, protección solar.



VELERO EL ORGULLOSO

Salida: 10.00 hs. 14.00 hs y 17.30 hs 3hs de navegación

Iniciamos nuestra experiencia desde el Puerto Petunia, navegando por el Brazo Campanario, bordeando la península San Pedro hasta llegar a Puerto Bueno. Teniendo en cuenta las condiciones climáticas, el viaje continúa a “lago abierto” dirigiéndonos hacia la Isla de los Víveres y Puerto Venado en la Costa de Neuquén, observándose la Bahía Serena, la Isla Huemul y de las Gallinas. Descubriremos playas y Bahías solitarias que muy pocos conocen, para disfrutar juntos del paisaje y los sonidos de la naturaleza.

Incluye variedad de infusiones y snacks. Capacidad máxima: 05/06 pasajeros + 02 tripulantes



RAFTUBING PARK

Horario del Complejo 11.00 a 17.00 hs

La primera pista de rafting en carpeta: Un increíble descenso en formaciones de dos personas a través del bosque, por la pista más larga de Sudamérica: 1.3 KM de descenso con 7 curvas peraltadas, con la posibilidad de controlar timón y velocidad, con remos adaptados.

Incluye Ascenso en aerosilla, clase de instrucción y equipamiento. No incluye traslados



KAYAK

Salida: 14.00 hs.

Llegada aprox. 18.00 hs

Nos trasladamos hasta el punto de embarque en el Lago Gutiérrez. Los guías darán una charla de seguridad, donde se explica desde cómo subirse al kayak, hasta que hacer en caso de imprevistos. El tiempo de estadía en el lago será de aprox. 2 horas, incluye una parada para tomar un café o té, con alfajores. Cosas para ver: vida silvestre, Co. Catedral, Bosque Nativo, Co Ventana y nadar en las costas. Guías bilingües, comidas, seguro, chaqueta impermeable y PFD (Chalecos Salvavidas) y manoplas ¿Que debe llevar el pasajero? Zapatillas para mojar, Gorra para el sol, Gafas para el sol & bloqueador solar, Papel higiénico, Botellas de agua, Cámara: únicamente en bolsas secas o cajas



STAND UP PADLE:

Salida: 14.00 hs.

Llegada aprox. 18.00 hs

Nos trasladamos hasta el punto de embarque en el Lago Gutiérrez. Los guías darán una charla de seguridad, donde se explica desde cómo subirse a la tabla, hasta que hacer en caso de imprevistos. El tiempo de estadía en el lago será de aprox. 1.30 horas, incluye una parada para tomar un jugo con barras de cereal. Cosas para ver: Flora/Fauna: Patos, hualas, martín pescador, truchas, etc. Incluye, tablas de SUP, equipo de remo, guías bilingües, refrigerio, seguro.

¿Que debe llevar el pasajero? Zapatillas para mojar, Gorra para el sol, Gafas para el sol y bloqueador solar, Papel higiénico, Botellas de agua, Cámara: únicamente en bolsas secas o cajas.



MULTIAVENTURA BAQUEANOS: (cabalgata y kayak)


Salida: 09.30 hs.

Llegada aprox. 17.30 hs

Para quienes le gusta la aventura, un día para combinar cabalgata y remada en un solo lugar... Incluye traslado, desayuno, almuerzo y merienda.

SUGERENCIAS: traer indumentaria cómoda, gorro, anteojos de sol y protector solar. Para remar: traje de baño, ojotas y toalla. Para cabalgar: pantalón largo y calzado deportivo. Recomendamos traer una muda extra de ropa. No olvidar número de documento o pasaporte, es importante para los datos del seguro.

Calzado y Vestimenta: se sugiere a los pasajeros traer calzado apropiado para efectuar una caminata en sendero agreste, vestimenta acorde a la temporada. En **verano** se sugiere pantalones largos y mangas largas. Sombrero o gorra de visera. Crema protector solar. Antojos de sol. En **invierno** el sendero puede estar resbaloso y con sectores con barro. Se sugiere guantes y buen abrigo.



PARAPENTE BIPLAZA

(Hecha la reserva, ese día nos comunicamos con el pasajero para confirmar condiciones climáticas y hora de encuentro). Subimos en vehículo o medio de elevación, según el lugar elegido, hasta el despegue. Una vez en vuelo la duración de este depende de la calidad del aire. Normalmente todo el circuito requiere una hora y media. Si elegimos El Bolsón como destino, será una salida de todo el día.

El parapente biplaza es lo más parecido a volar, así como lo soñamos alguna vez. No hace falta experiencia previa, ni entrenamiento físico alguno, solamente estar bien y con ganas de volar. Aceptamos las reglas naturales del vuelo libre, aunque con una mínima "trampa" (equipo y tecnología), y bailamos en el aire, acompañado por un piloto instructor. Así planeamos, giramos y subimos, sin motor y nada que se interponga entre nosotros y el viento. Por esto cada vuelo es distinto en duración, altura o recorrido.

Los lugares de despegue también varían según la época del año y las condiciones aerológicas (causante de comunes retrasos y extensiones en los cálculos de duración). El más usado es el C° Otto y en invierno el C° Catedral, pero no son los únicos sitios.

✓ **Equipamiento:** Lo único que pedimos es abrigo acorde y buen calzado.(deportivo, firme)

✓ **Incluidos:** Abrigo extra , casco y guantes



PESCA EMBARCADA

Las salidas pueden ser a los siguientes lugares: Lago Nahuel Huapi, Gutiérrez, Moreno Este/Oeste y Embalse Alicura, independientemente si se escoge la de medio día, cuya salida incluye refrigerio y los equipos adecuados para pescar o la de día completo en la cual tendremos traslados, refrigerio, asado hasta 4 personas y también los equipos.



CANOPY ADVENTURE

Salida: 08.45 hs

Llegada aprox. 13.00 hs

Nos reciben en su refugio, situado en la base del Cerro López, para una clase de instrucción de 15 min. Luego nos colocamos el equipamiento y nos dirigimos a las camionetas “Land Rover” para comenzar con esta aventura, mediante un emocionante ascenso en 4x4 hasta el Bosque de Coihues. Hacemos un mini trekking para emprender el recorrido de 1500 mts en donde encontraremos alucinantes vistas panorámicas. Al terminar el circuito nos dirigimos, caminando por el bosque, a las 4x4. En la base se realiza la despedida con la entrega oficial del “Certificado de Coraje”. Luego, retornamos al Hotel



CABALGATA 1/2 día LAGO MORENO, CERRO BELLAVISTA

Los pasamos a buscar por hoteles en el centro de la ciudad y hasta el km 8 de Av. Pioneros o Bustillo, hasta llegar a nuestro predio, donde serán recibidos por nuestros guías, quienes les ofrecerán infusiones y unas ricas tortafritas. Luego de la breve charla técnica y de seguridad, la cabalgata se desarrolla dentro del campo “Tambo Baez”, que se encuentra a 19 km del centro de S.C. de Bariloche.

La excursión se desarrolla en un ambiente natural, dentro de un bosque de flora autóctona, con vistas maravillosas e increíbles de nuestras montañas, con cursos de agua, costa de lago, para luego regresar a nuestro punto de partida.

Dando por finalizada la misma, disfrutamos de un rico asado campero con ensaladas y bebidas incluidas. Instrucciones: llevar calzado cómodo, pares de medias y camisetas de repuesto, abrigo, protector solar y gorra.



CABALGATAS LA FRAGUA -ESTANCIA SAN RAMON-

La Fragua, está ubicada a 30km de San Carlos de Bariloche.

A través de nuestras cabalgatas se tiene un contacto único con los increíbles paisajes de la estepa Patagónica, con la posibilidad de avistaje de fauna en estado natural.

Incluye: Traslado – desayuno – almuerzo : asado, ensaladas, bebidas con y sin alcohol y postre. Regreso.

Salida: 09.30 a 15.00 hs.

12.00 a 18.00 hs



ASCENSO EN 4x4 – CANOPY ADVENTURE

Nuestro circuito tiene más de 1500 metros de longitud divididos en 10 plataformas que se encuentran en las copas de gigantescos árboles. Comenzamos con una travesía en vehículos 4x4 recorriendo unos 4 km aproximadamente por medio del majestuoso Cerro López. La actividad no requiere destreza o experiencia previa. No se suspende por lluvia.



EUCA BARILOCHE

Horario del Complejo 11.00 a 17.00 hs


Parque aventura con 60 juegos en altura en cinco niveles de aventura entre 3 y 9 metros de altura. Incluye 2.30 hs de juego y equipo de seguridad, dividido por niveles según altura del participante. No incluye traslados



EXPLORACIÓN BRAZO TRISTEZA

La caminata tiene una duración de 50min a la ida y 30 al regreso. Si las condiciones climáticas son favorables, se permanece en la cascada durante 30min. La duración del desembarco puede variar entre 1:15hs y 2hs. La distancia a recorrer es de 1300m, en terreno ondulado agreste, casi horizontal. Apto todo público, esto no incluye personas con discapacidad o movilidad reducida, las cuales podrán eventualmente hacer el recorrido en función de su particular condición. Personas con discapacidad: tanto las instalaciones portuarias como la embarcación como el sendero no están preparadas para personas con

discapacidades motrices severas. Alimentación: a bordo se sirven infusiones de diversos sabores (café y té varios), así como cervezas y gaseosas. Las pastas son de harina blanca de trigo y rellenas de verdura, la salsa tomate no contiene carne. La comida es apta vegetarianos. El budín es fresco casero. Aquellos pasajeros celíacos agradecemos nos avisen previamente para poder ofrecerles una alternativa apta.



CERRO CATEDRAL MOUNTAIN BIKE

Uno de los circuitos más tradicionales de Bariloche para los amantes del mountain bike. El lago Gutiérrez será nuestro lugar de inicio, pudiendo recorrer el camino que nos llevará a la maravillosa cascada de los duendes. Luego nos desviaremos hacia el balcón del Gutiérrez, un balcón natural sobre el Lago Gutierrez, donde comenzará nuestro ascenso con mayor desnivel con una maravillosa vista del lago homónimo. Una vez en la base del Cerro Cathedral descenderemos por ruta asfaltada hasta llegar a un desvío de un antiguo camino por el cual continuaremos hasta el arroyo Casa de Piedra, donde finalizará nuestro maravilloso recorrido.



CRUCE ANDINO POR LOS LAGOS

Salida: 8:00 hrs. desde Bariloche Llegada: 20:00 hrs. a Puerto Varas


Única travesía que navega la Cordillera de los Andes a través de 3 hermosos lagos conectados por 4 tramos terrestres, que va desde San Carlos de Bariloche en Argentina a Puerto Varas en Chile. Un viaje que se realiza todos los días del año revelando paisajes cordilleranos con una belleza que atraviesa el sector más colorido de la Patagonia, requiriendo un día para llegar a Chile, con opción de realizarlo en dos días o más alojando en medio del trayecto (Peulla y/o en Puerto Blest).

Duración del viaje: 180 kms en 11 horas (sujeto a cambio según cantidad de pasajeros y condiciones climáticas)

Traslados: Nuestro itinerario considera recogida desde los principales hoteles. En caso que tu hotel no se encuentre en el recorrido, deberás presentarte en nuestras oficinas ubicadas en Del Salvador 72 - Puerto Varas, o Calle Mitre #150 - Bariloche.

Alojamiento: Opcional alojar en Peulla (CHILE) o en Puerto Blest (ARGENTINA)

Idiomas del tour: Español, Portugués, Inglés.



Circuitos y actividades exclusivas

COLONIA SUIZA, HISTORIAS Y DUENDES

Salida: 11.00 hs

Partiendo del centro de Bariloche, nos dirigimos al Lago Gutierrez, dentro del Parque Nacional, donde comienza nuestra caminata, por un sendero auto-guiado, hasta la Cascada de Los Duendes. Luego de visitar la Gruta de la Virgen de Las Nieves nos dirigimos a Colonia Suiza, declarado Poblado Histórico en 1944 y además de recorrer la feria regional optaremos por presenciar la elaboración del Curanto (comida típica regional) o una visita a Aldea Duende, Bosque mágico.(opcional).



BALCONES PANORAMICOS

Salimos del hotel para recorrer el microcentro de la ciudad de San Carlos de Bariloche y sus alrededores. Visitaremos en este recorrido la Iglesia Catedral de Nuestra Señora del Nahuel Huapi, Centro Cívico y su historia, una de las arterias gastronómicas y el edificio de la intendencia de Parques Nacionales. Luego desde el Bariloche Center comenzamos a subir hacia los Balcones y sus mejores vistas. Avenida de Los Pioneros, barrio Jardín Botánico, Barrios de vivienda y Ruta de Circunvalación. Duración: 2.00 hs



TÉ CUENTO

Horario a convenir

Duración: 2hs

En una postal inolvidable. Tomamos un Té de frutos regionales y degustamos Repostería Artesanal. A partir de diferentes temas Té contamos la historia, el patrimonio y la diversidad cultural de la región"



PRODUCCIÓN REGIONAL

Duración aproximada: 2:00 horas

Visita a fábricas locales donde nos explican la elaboración artesanal de sus productos: Rosa Mosqueta, Cerámica, Chocolates, ahumados o Cerveza, (Según disponibilidad). Degustación de productos regionales, traslados Hotel – Establecimientos – Hotel (Consulte por hoteles fuera del radio céntrico)

